

Утверждена

постановлением администрации
(наименование документа об утверждении, включая наименование органов государственной власти или

Варрайской муниципальной
органов местного самоуправления, принявших решение об утверждении схемы или

района
подписавших соглашение о перераспределении земельных участков)

от 09.04.2020 № _____

Схема расположения земельного участка или земельных
участков на кадастровом плане территории

Площадь земельного участка		456 м ²	
Обозначение характерных точек границ	Координаты, м		
	X	Y	
1	2	3	
1	491 351,99	2 285 481,16	
2	491 307,93	2 285 478,60	
3	491 300,64	2 285 492,91	
4	491 351,02	2 285 486,50	
1	491 351,99	2 285 481,16	







Схема утверждена № _____
Масштаб: 1:1000

- Участок, подлежащий изъятию
- Границы кадастровых территорий
- Границы муниципальных образований
- Границы зон с особыми условиями использования территорий
- Границы зон охраны объектов культурного наследия



Система координат: МСК 53 (Зона-2)
 Масштаб 1:1 000

Условные обозначения:

-  - Граница образуемого земельного участка
-  - Граница учтенного земельного участка
-  - Характерная точка границы земельного участка
-  - Доступ к земельному участку