

Утверждена

по стандартному

(наименование документа об утверждении, включая наименование органов государственной власти или

администрации

органов местного самоуправления, принявших решение об утверждении схемы или

Вардгейско муниципальная район

подписавших соглашение о перераспределении земельных участков)

от 09.04.2020

№ \_\_\_\_\_

Схема расположения земельного участка или земельных  
участков на кадастровом плане территории





Площадь земельного участка	487 м <sup>2</sup>	
Обозначение характерных точек границ	Координаты, м	
	X	Y
1	2	3
1	491 300,23	2 285 469,12
2	491 278,54	2 285 464,16
3	491 274,79	2 285 482,18
4	491 285,32	2 285 498,95
1	491 300,23	2 285 469,12



53 : 03 : 0735001

Система координат: МСК 53 (Зона-2)  
Масштаб 1:1 000

**Условные обозначения:**

-  - Граница образуемого земельного участка
-  - Граница учтенного земельного участка
-  - Характерная точка границы земельного участка
-  - Доступ к земельному участку