

Утверждена
Постановлением Администрации
Валдайского муниципального района
от _____ № _____

Схема границ размещения публичного сервитута





Объект: "СТП-10/0,4 кВ-25кВА Лобаново"

(наименование объекта)

Местоположение: Новгородская обл, Валдайский р-н, Лобаново д.
Кадастровые кварталы: 53:03:0515001
Кадастровые номера земельных участков: -
Система координат: МСК-53 (Зона 2);
Каталог координат: Приложение 1
Площадь сервитута: 21 кв.м



Масштаб 1:1 000

- Используемые условные знаки и обозначения:
-  - граница публичного сервитута;
 -  - граница земельных участков по сведениям ЕГРН;
 -  - граница кадастровых кварталов по сведениям ЕГРН;
 -  - характерная точка границ публичного сервитута;
 - 53:03:0515001 - номер кадастрового квартала по сведениям ЕГРН;
 - :22 - номер земельного участка по сведениям ЕГРН;
 - 1 - номер поворотной точки границы публичного сервитута.

Подпись _____



/С.И. Лукьянов/

Дата "20" декабря 2023 г.

Система координат МСК-53, зона 2			
Метод определения координат характерных точек границ - метод аналитический			
Площадь публичного сервитута 21 кв. м.			
Обозначение характерных точек границы	Координаты, м		Средняя квадратическая погрешность определения координат характерных точек границ
	X, м	Y, м	
1	492 671,64	2 275 844,10	0,1
2	492 668,81	2 275 848,02	0,1
3	492 665,36	2 275 845,54	0,1
4	492 668,19	2 275 841,62	0,1
1	492 671,64	2 275 844,10	0,1

Кадастровый инженер



С.И. Лукьянов