

Утверждена
Постановлением Администрации
Валдайского муниципального района
от _____ № _____

Схема границ размещения публичного сервитута

Объект: "СТП-10/0,4 кВ-25кВА Некрасовичи"








(наименование объекта)

Местоположение: Новгородская обл, Валдайский р-н, Некрасовичи д.
Кадастровые кварталы: 53:03:0933001
Кадастровые номера земельных участков: 53:03:0000000:10775
Система координат: МСК-53 (Зона 2);
Каталог координат: Приложение 1
Площадь сервитута: 22 кв.м



Масштаб 1:1 000

Используемые условные знаки и обозначения:

-  - граница публичного сервитута;
-  - граница земельных участков по сведениям ЕГРН;
-  - граница кадастровых кварталов по сведениям ЕГРН;
-  - характерная точка границ публичного сервитута;
-  53:03:0933001 - номер кадастрового квартала по сведениям ЕГРН;
-  :27 - номер земельного участка по сведениям ЕГРН;
-  1 - номер поворотной точки границы публичного сервитута.

Подпись _____



/С.И. Лукьянов/

Дата "24" декабря 2023 г.

Система координат МСК-53, зона 2			
Метод определения координат характерных точек границ - метод аналитический			
Площадь публичного сервитута 22 кв. м.			
Обозначение характерных точек границы	Координаты, м		Средняя квадратическая погрешность определения координат характерных точек границ
	X, м	Y, м	
1	523 701,76	2 286 026,84	0,1
2	523 698,00	2 286 030,29	0,1
3	523 695,06	2 286 027,09	0,1
4	523 698,82	2 286 023,64	0,1
1	523 701,76	2 286 026,84	0,1

Кадастровый инженер



С.И. Лукьянов