

Утверждена

*постановлением Администрации*  
(наименование документа об утверждении, включая наименование)

*Валдайского районного*  
органов государственной власти или органов местного

*района*  
самоуправления, принявших решение об утверждении схемы

или подписавших соглашение о перераспределении земельных участков)

от *14.07.2023*

№ *1286*

**Схема расположения земельного участка или земельных участков  
на кадастровом плане территории**






Условный номер земельного участка —		
Площадь земельного участка 1047 м <sup>2</sup>		
Обозначение характерных точек границ	Координаты, м	
	X	Y
1	2	3
(1)		
1	494542.24	2290065.39
2	494541.40	2290075.39
3	494556.60	2290078.90
4	494553.94	2290092.17
5	494520.46	2290087.28
6	494519.23	2290062.87
1	494542.24	2290065.39
(2)		
7	494575.33	2290103.20
8	494572.40	2290110.41
9	494559.63	2290117.32
10	494550.59	2290116.17
11	494549.77	2290100.15
7	494575.33	2290103.20





Система координат: МСК 53 (Зона-2)  
 Масштаб 1:1000

**Условные обозначения:**

- |                                                                                     |                                                 |                                                                                      |                               |
|-------------------------------------------------------------------------------------|-------------------------------------------------|--------------------------------------------------------------------------------------|-------------------------------|
|  | – граница образуемого земельного участка,       |  | – доступ к земельному участку |
|  | – граница учтенного земельного участка,         |                                                                                      |                               |
|  | – граница кадастрового квартала,                |                                                                                      |                               |
|  | – характерная точка границы земельного участка. |                                                                                      |                               |