

Утверждена

*постановлением Администрации*  
(наименование документа об утверждении, включая наименование)

*Валдайского муниципального*  
органов государственной власти или органов местного

*района*  
самоуправления, принявших решение об утверждении схемы

или подписавших соглашение о перераспределении земельных участков)

от *14.07.2023*

№ *1285*






**Схема расположения земельного участка или земельных участков  
на кадастровом плане территории**

| Условный номер земельного участка —            |               |            |
|--|---------------|------------|
| Площадь земельного участка 1098 м <sup>2</sup> |               |            |
| Обозначение<br>характерных точек<br>границ     | Координаты, м |            |
|  | X             | Y          |
| 1  | 2             | 3          |
| 1  | 494664.62     | 2290139.39 |
| 2  | 494668.13     | 2290157.31 |
| 3  | 494662.94     | 2290174.51 |
| 4  | 494662.59     | 2290180.03 |
| 5  | 494654.98     | 2290180.49 |
| 6  | 494644.46     | 2290180.06 |
| 7  | 494631.85     | 2290175.09 |
| 8  | 494630.61     | 2290166.64 |
| 9  | 494631.31     | 2290160.18 |
| 10   | 494635.44     | 2290154.01 |
| 11   | 494643.50     | 2290148.61 |
| 1  | 494664.62     | 2290139.39 |



Система координат: МСК 53 (Зона-2)  
 Масштаб 1:1000

**Условные обозначения:**

- |   |   |  |                               |
|---|---|--|-------------------------------|
|  | – граница образуемого земельного участка,       |  | – доступ к земельному участку |
|  | – граница учтенного земельного участка,         |  |                               |
|  | – граница кадастрового квартала,                |  |                               |
|  | – характерная точка границы земельного участка. |  |                               |