

Утверждена

постановлением Администрации
(наименование документа об утверждении, включая наименование)

Валдайского муниципального
органов государственной власти или органов местного

района
самоуправления, принявших решение об утверждении схемы

или подписавших соглашение о перераспределении земельных участков)

от 28.04.2023

№ 1425






**Схема расположения земельного участка или земельных участков
на кадастровом плане территории**

Условный номер земельного участка —		
Площадь земельного участка 1500 м ²		
Обозначение характерных точек границ	Координаты, м	
	X	Y
1	2	3
1	494609.70	2290129.93
2	494618.67	2290149.23
3	494594.79	2290159.09
4	494593.43	2290156.02
5	494579.29	2290160.14
6	494579.81	2290162.18
7	494567.58	2290166.40
8	494554.70	2290138.34
9	494597.86	2290126.52
10	494600.08	2290132.67
1	494609.70	2290129.93



Система координат: МСК 53 (Зона-2)
 Масштаб 1:1000

Условные обозначения:

- | | | | |
|---|---|---|-------------------------------|
|  | – граница образуемого земельного участка, |  | – доступ к земельному участку |
|  | – граница учтенного земельного участка, | | |
|  | – граница кадастрового квартала, | | |
|  | – характерная точка границы земельного участка. | | |