

Утверждена

*поставленными Архивом сведений*  
(наименование документа об утверждении, включая наименования

*Валдайского муниципального*  
органов государственной власти или органов местного

*района*  
самоуправления, принявших решение об утверждении схемы

или подписавших соглашение о перераспределении земельных

от 19.02.2024 № 424

## Схема расположения земельного участка или земельных участков на кадастровом плане территории

Условный номер земельного участка           

(указывается в случае, если предусматривается образование двух и более земельных участков)

Площадь земельного участка **624 м<sup>2</sup>**


(указывается проектная площадь образуемого земельного участка, вычисленная с использованием технологических и программных средств, в том числе размещенных на официальном сайте федерального органа исполнительной власти, уполномоченного Правительством Российской Федерации на осуществление государственного кадастрового учета, государственной регистрации прав, ведение Единого государственного реестра недвижимости и предоставление сведений, содержащихся в Едином государственном реестре недвижимости, в информационно-телекоммуникационной сети "Интернет" (далее - официальный сайт), с округлением до 1 квадратного метра. Указанное значение площади земельного участка может быть уточнено при проведении кадастровых работ не более чем на десять процентов)

Обозначение характерных точек границ

Координаты, м

(указываются в случае подготовки схемы расположения земельного участка с использованием технологических и программных средств, в том числе размещенных на официальном сайте. Значения координат, полученные с использованием указанных технологических и программных средств, указываются с округлением до 0,01 метра)






	Координаты, м	
	X	Y
<b>1</b>	<b>2</b>	<b>3</b>
1	498960.24	2295741.16
2	498927.82	2295775.24
3	498916.89	2295768.02
4	498950.80	2295732.22
1	498960.24	2295741.16



Система координат: МСК 53 (Зона-2)

Масштаб 1:2000

### Условные обозначения:

-  — граница образуемого земельного участка,
-  — граница учтенного земельного участка,
-  — граница кадастрового квартала,
-  — характерная точка границы земельного участка.
-  — доступ к земельному участку