

Утверждена

*постановлением Администрации*  
(наименование документа об утверждении, включая наименования  
*Валдайского муниципального*  
органов государственной власти или органов местного  
*района Новгородской области*  
самоуправления, принявших решение об утверждении схемы

или подписавших соглашение о перераспределении земельных участков)

от *08.02.2022* № *212*




Схема расположения земельного участка или земельных участков на кадастровом плане территории

Условный номер земельного участка

Площадь земельного участка	792	м <sup>2</sup>
Обозначение характерных точек границ	Координаты, м	
	X	Y
1	529851.16	2302047.00
2	529855.00	2302066.00
3	529855.72	2302070.08
4	529821.72	2302077.32
5	529817.18	2302056.02
1	529851.16	2302047.00



Система координат МСК53  
Условные обозначения:

-  граница образуемого земельного участка
-  доступ к образуемому земельному участку
-  ЗОУИТ53:03-6.800