

Утверждена

постановлением Администрации
(наименование документа об утверждении, включая наименование)

Валдайского муниципального
органов государственной власти или органов местного

района Новгородской области
самоуправления, принявшего решение об утверждении схемы

или подготавливающего материалы и оформляющего земельный

от 08.02.2022 № 214






Схема расположения земельного участка или земельных участков на кадастровом плане территории

Условный номер земельного участка —		
Площадь земельного участка 317 м ²		
Обозначение характерных точек границ	Координаты, м	
	X	Y
1	2	3
1	511658.10	2305962.08
2	511651.64	2306009.22
3	511644.86	2306007.67
4	511651.65	2305961.31
1	511658.10	2305962.08



Система координат: МСК 53 (Зона-2)
Масштаб 1:1000

Условные обозначения:

-  — граница образуемого земельного участка,
-  — граница учтенного земельного участка,
-  — граница кадастрового квартала,
-  — характерная точка границы земельного участка.
-  — доступ к земельному участку