

Утверждена

*постановлением Администрации*  
наименование документа об утверждении, включая наименование

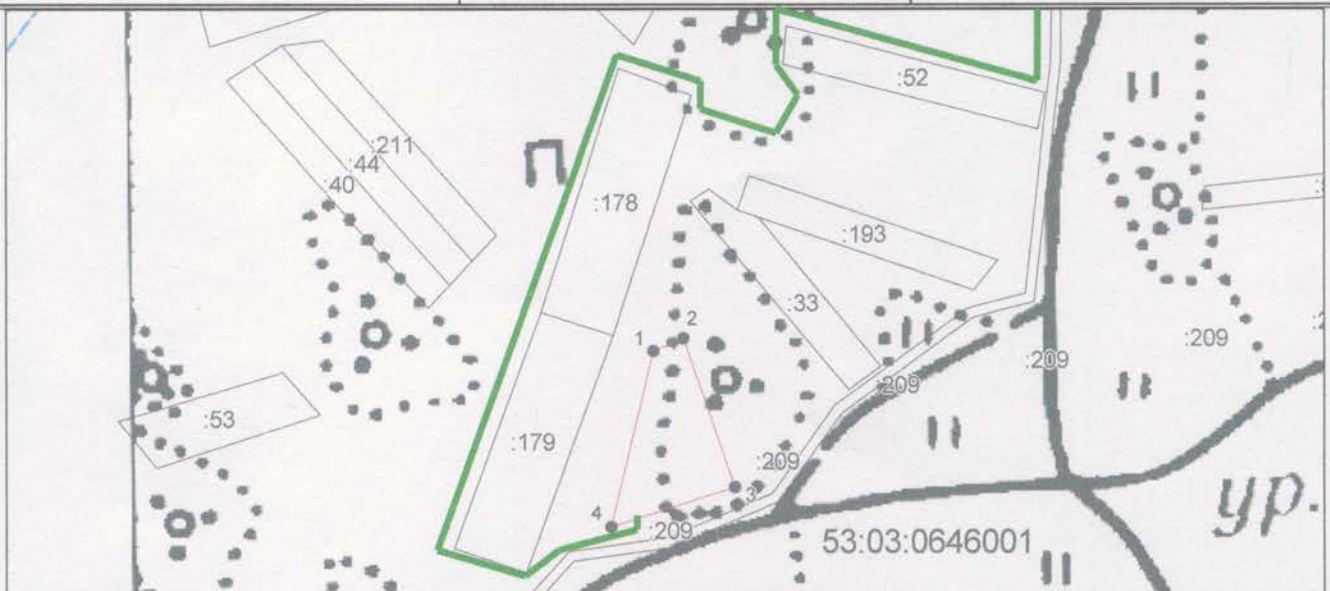
*Валдайского муниципального*  
органов государственной власти или органов местного  
*района Новгородской области*  
самоуправления, принявших решение об утверждении схемы

или подписавших соглашение о перераспределении земельных

от 31.08.2021 № 1583

### Схема расположения земельного участка или земельных участков на кадастровом плане территории






Условный номер земельного участка —			
Площадь земельного участка 1984 м <sup>2</sup>			
Обозначение характерных точек границ	Координаты, м		
	X	Y	
1	2	3	
1	510844.92	2294646.26	
2	510849.91	2294658.13	
3	510790.81	2294678.63	
4	510775.13	2294629.54	
1	510844.92	2294646.26	



Система координат: МСК-53 (Зона 2)

Масштаб 1:3000

**Условные обозначения:**

-  — граница образуемого земельного участка,
-  — граница учтенного земельного участка,
-  — граница кадастрового квартала,
-  — характерная точка границы земельного участка.
-  — доступ к земельному участку