

Утверждена

постановлением Администрации
(наименование документа об утверждении, включая наименование)

Валдайского муниципального
органов государственной власти или органов местного

района Новгородской области
самоуправления, принявшего решение об утверждении схемы

или подписавших соглашение о перераспределении земельных участков)

от 20.09.2021

№ 1719

**Схема расположения земельного участка или земельных участков
на кадастровом плане территории**






Условный номер земельного участка —		
Площадь земельного участка 790 м ²		
Обозначение характерных точек границ	Координаты, м	
	X	Y
1	2	3
1	492580.47	2275776.83
2	492610.00	2275807.01
3	492569.06	2275810.06
4	492562.87	2275805.74
1	492580.47	2275776.83



53:03:0515001

Система координат: МСК 53 (Зона-2)
Масштаб 1:800

Условные обозначения:

-  — граница образуемого земельного участка,
-  — граница учтенного земельного участка,
-  — граница кадастрового квартала,
-  — характерная точка границы земельного участка.
-  — доступ к земельному участку