

Утверждена

постановлением Администрации
(наименование документа об утверждении, включая наименование)

Валдайского муниципального
органов государственной власти или органов местного

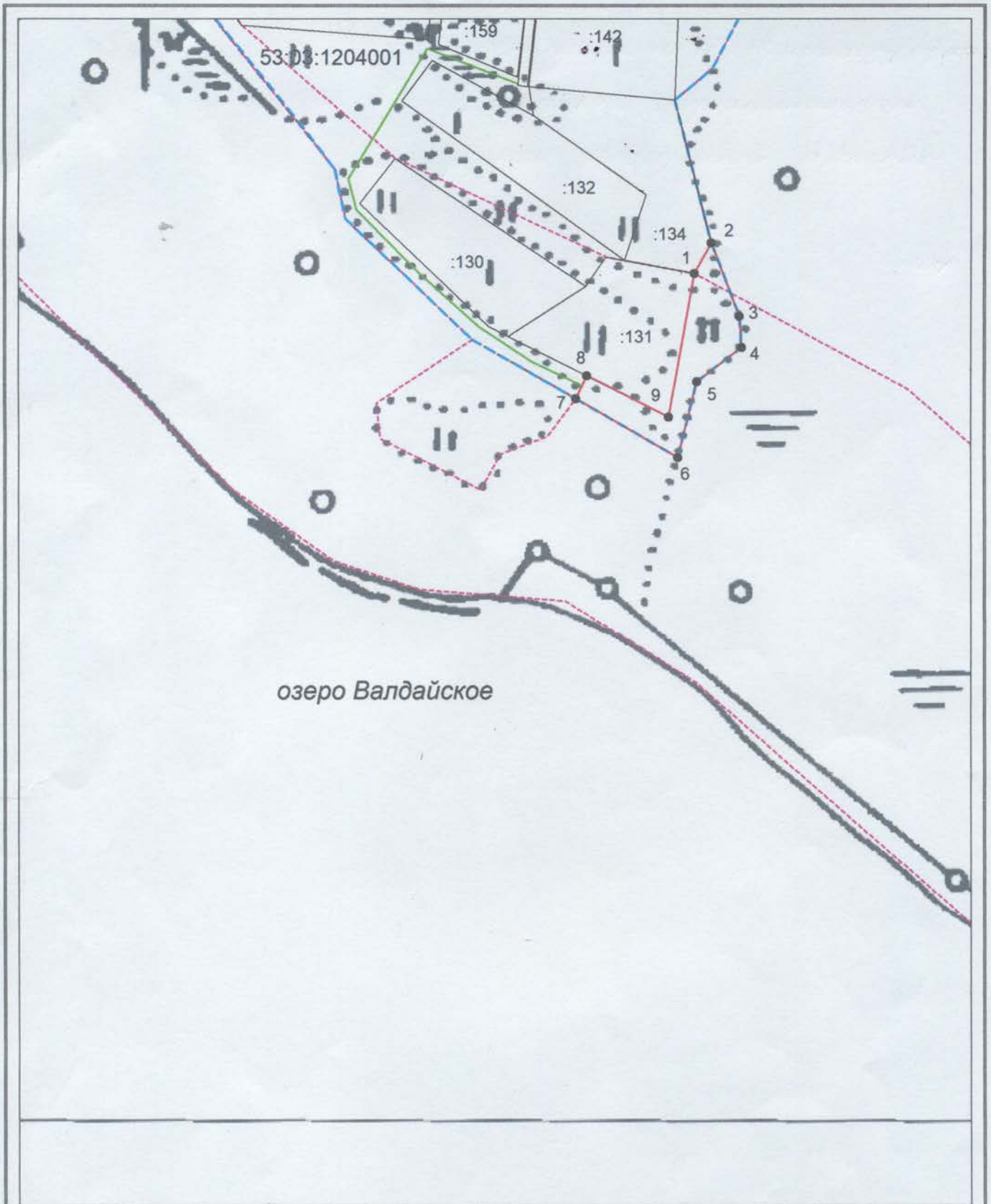
района Новгородской области
самоуправления, принявших решение об утверждении схемы

или подписавших соглашение о перераспределении земельных участков)

от 10.06.2022 № 1104

**Схема расположения земельного участка или земельных участков
на кадастровом плане территории**






Условный номер земельного участка —		
Площадь земельного участка 2910 м ²		
Обозначение характерных точек границ	Координаты, м	
	X	Y
1	2	3
1	520469.46	2296301.35
2	520486.55	2296310.94
3	520446.05	2296326.42
4	520428.56	2296327.51
5	520409.70	2296302.72
6	520367.81	2296292.13
7	520400.21	2296235.39
8	520412.89	2296241.60
9	520390.17	2296286.83
1	520469.46	2296301.35



озеро Валдайское

Система координат: МСК 53 (Зона-2)
Масштаб 1:3000

Условные обозначения:

- | | | | |
|---|---|--|-------------------------------|
|  | – граница образуемого земельного участка, |  | – доступ к земельному участку |
|  | – граница учтенного земельного участка, | | |
|  | – граница кадастрового квартала, | | |
|  | – характерная точка границы земельного участка. | | |