

Утверждена

*поставленным административным*

наименование документа об утверждении, включая наименование

*Валдайского муниципального*

органов государственной власти или органов местного

*самоуправления*

самоуправления, принявших решение об утверждении схемы

или подписавших соглашение о перераспределении земельных

от *28.09.2020* № *1487*






### Схема расположения земельного участка или земельных участков на кадастровом плане территории

Условный номер земельного участка —			
Площадь земельного участка 1074 м <sup>2</sup>			
Обозначение характерных точек границ	Координаты, м		
	X	Y	
1	2	3	
2	515962.47	2318246.97	
1	515979.27	2318292.04	
4	515958.48	2318299.81	
3	515941.41	2318255.32	
2	515962.47	2318246.97	



Система координат: МСК 53 (Зона-2)  
Масштаб 1:2000

**Условные обозначения:**

-  — граница образуемого земельного участка,
-  — граница учтенного земельного участка,
-  — граница кадастрового квартала,
-  — характерная точка границы земельного участка.
-  — доступ к земельному участку