

Утверждена

постановлением

(наименование документа об утверждении, включая наименование)

архитектуры

органа государственной власти или органа местного

Валдайского

самоуправления, принявшего решение об утверждении схемы

Муниципального района

или принявшего решение о перераспределении земельных

от 18.12.2019 № 2164






Схема расположения земельного участка или земельных участков на кадастровом плане территории

Условный номер земельного участка —		
Площадь земельного участка 719 м ²		
Обозначение характерных точек границ	Координаты, м	
	X	Y
1	2	3
1	528182.09	2297128.82
2	528161.98	2297119.14
3	528165.74	2297112.64
4	528181.66	2297120.34
5	528224.89	2297159.22
6	528224.24	2297161.31
7	528193.52	2297149.25
8	528177.19	2297136.69
1	528182.09	2297128.82



Система координат: МСК 53 (Зона-2)
Масштаб 1:1000

Условные обозначения:

-  — граница образуемого земельного участка,
-  — граница учтенного земельного участка,
-  — граница кадастрового квартала,
-  — характерная точка границы земельного участка.
-  — доступ к земельному участку