

Утверждена

постановлением
(наименование документа об утверждении, включая наименования)

Администрации

органов государственной власти или органов местного

Базрайона

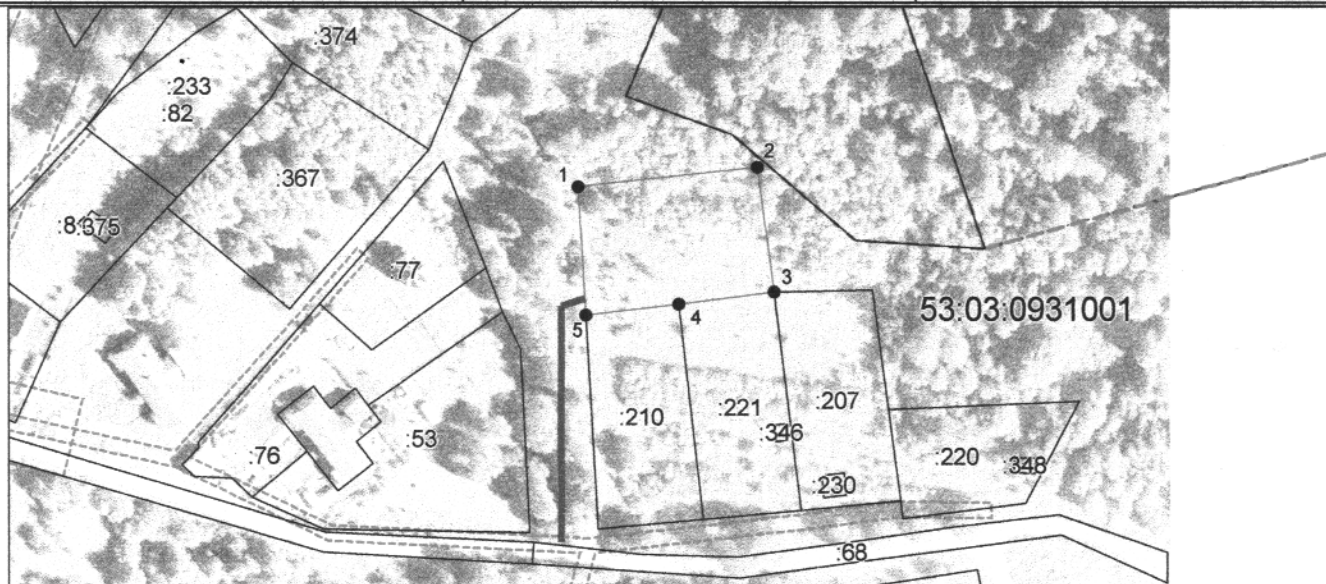
самоуправления, принявших решение об утверждении схемы

муниципального района
или подписавши Соглашение о перераспределении земельных

от 04.06.2020 № 792

Схема расположения земельного участка или земельных участков на кадастровом плане территории






Условный номер земельного участка —		
Площадь земельного участка 1646 м ²		
Обозначение характерных точек границ	Координаты, м	
	X	Y
1	2	3
1	527560.56	2293538.11
2	527565.91	2293585.58
3	527532.88	2293589.98
4	527529.65	2293564.77
5	527526.75	2293540.28
1	527560.56	2293538.11



Система координат: МКС-53 (зона-2)

Масштаб 1:2000

Условные обозначения:

-  — граница образуемого земельного участка,
-  — граница учтенного земельного участка,
-  — граница кадастрового квартала,
-  — характерная точка границы земельного участка.
-  — доступ к земельному участку