

Утверждена

Костанов Вениамин

(наименование документа об утверждении, включая наименования

армии стражи

органов государственной власти или органов местного

Вахрайского

самоуправления, принявших решение об утверждении схемы

Муниципального района

или подписавших соглашение о перераспределении земельных участков)

от 18.06.2020

№ 934

### Схема расположения земельного участка или земельных участков на кадастровом плане территории

Условный номер земельного участка —		
Площадь земельного участка 2028 м <sup>2</sup>		
Обозначение характерных точек границ	Координаты, м	
	X	Y
1	2	3
1	526927.22	2293306.64
2	526977.46	2293338.99
3	526956.43	2293368.31
4	526908.17	2293331.57
1	526927.22	2293306.64

Система координат: МСК 53 (Зона 3)

Масштаб: 1:2000

Условные обозначения:

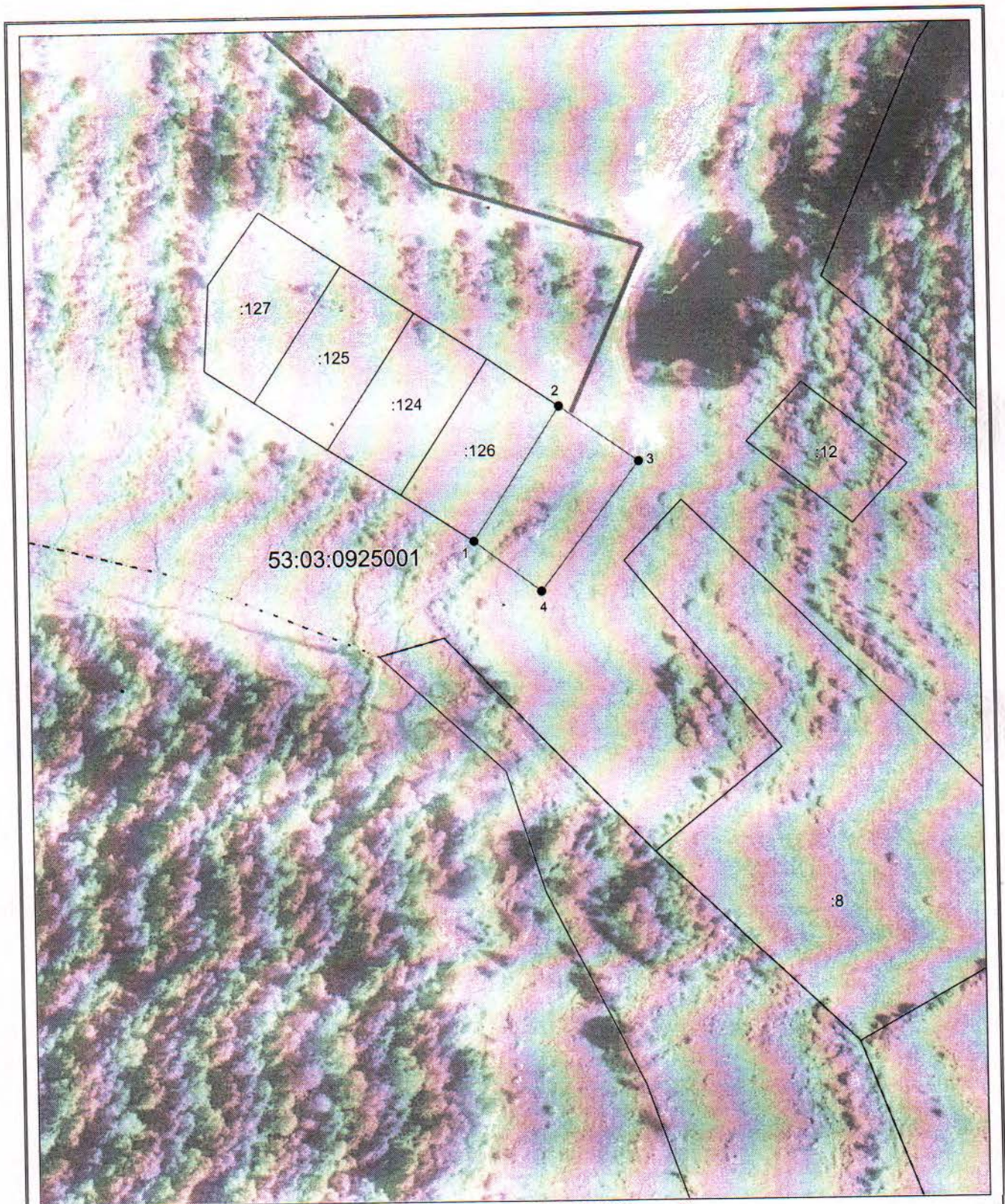
\_\_\_\_\_ граница земельного участка,

\_\_\_\_\_ граница земельного участка,

\_\_\_\_\_ граница земельного участка,






\_\_\_\_\_ характеристика границ земельного участка

\_\_\_\_\_ граница земельного участка



Система координат: МСК 53 (Зона-2)  
 Масштаб 1:2000

**Условные обозначения:**

-  — граница образуемого земельного участка,
-  — граница учтенного земельного участка,
-  — граница кадастрового квартала,
-  — характерная точка границы земельного участка.
-  — доступ к земельному участку