

Утверждена

постановлением

(наименование документа об утверждении, включая наименования

Администрации

органов государственной власти или органов местного

Валдайского муниципального

самоуправления, принявших решение об утверждении схемы

района

или подписавших соглашение о перераспределении земельных

от 23.04.2021 № 690

Схема расположения земельного участка или земельных участков на кадастровом плане территории






Условный номер земельного участка —			
Площадь земельного участка 2719 м ²			
Обозначение характерных точек границ	Координаты, м		
	X	Y	
1	2	3	
1	521674.37	2314907.83	
2	521665.41	2314983.00	
3	521631.52	2314978.93	
4	521634.64	2314907.17	
1	521674.37	2314907.83	



Система координат: МСК 53 (Зона-2)

Масштаб 1:2000

Условные обозначения:

-  — граница образуемого земельного участка,
-  — граница учтенного земельного участка,
-  — граница кадастрового квартала,
-  — характерная точка границы земельного участка.
-  — доступ к земельному участку