

Утверждена

постановлением администрации
(наименование документа об утверждении, включая наименования

районной муниципальной
органов государственной власти или органов местного

района Новосибирской области
самоуправления, принявших решение об утверждении схемы

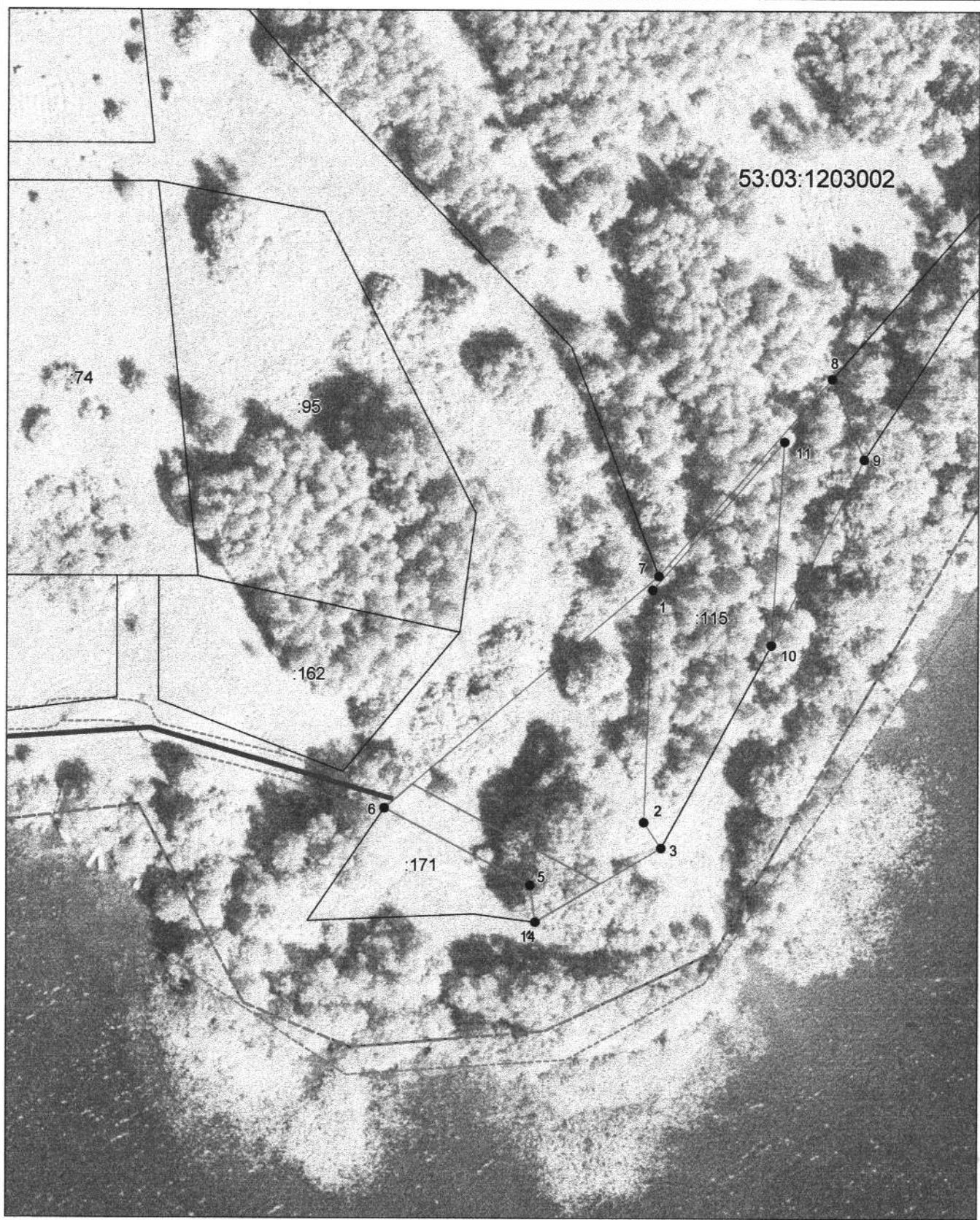
или подписавших соглашение о перераспределении земельных участков)

от *15.06.2020*

№ *890*

**Схема расположения земельного участка или земельных участков
на кадастровом плане территории**







Условный номер земельного участка —		
Площадь земельного участка 1885 м ²		
Обозначение характерных точек границ	Координаты, м	
	X	Y
1	2	3
1	520781.01	2295300.33
2	520738.98	2295298.77
3	520734.27	2295301.93
4	520720.81	2295279.14
5	520727.55	2295278.22
6	520741.45	2295251.70
7	520783.58	2295301.41
8	520819.37	2295332.82
9	520804.74	2295338.68
10	520771.06	2295321.84
11	520807.95	2295324.19
1	520781.01	2295300.33



53:03:1203002

Система координат: МСК 53 (Зона-2) Масштаб 1:1000

Условные обозначения:

-  — граница образуемого земельного участка,
-  — граница учтенного земельного участка,
-  — граница кадастрового квартала,
-  — характерная точка границы земельного участка.
-  — доступ к земельному участку
-  — обременение на беспрепятственный доступ к земельным участкам