

Утверждена

постановлением Архивского управления

(наименование документа об утверждении, включая наименование

Владимирского окружного военного

органов государственной власти или органов местного

района Новгородской области

самоуправления, принявших решение об утверждении схемы

или подписавших соглашение о перераспределении земельных участков)

от *09.04.2021г.*

№ *599*





**Схема расположения земельного участка или земельных участков
на кадастровом плане территории**

Условный номер земельного участка —		
Площадь земельного участка 638 м ²		
Обозначение характерных точек границ	Координаты, м	
	X	Y
1	2	3
1	521194.78	2299253.17
2	521181.32	2299258.31
3	521180.28	2299266.85
4	521178.05	2299268.65
5	521184.14	2299279.77
6	521181.45	2299281.61
7	521178.05	2299285.35
8	521162.41	2299295.12
9	521157.67	2299285.85
10	521172.68	2299261.99
11	521180.00	2299248.64
12	521191.28	2299245.38
1	521194.78	2299253.17



Система координат: МСК 53 (Зона-2)
Масштаб 1:800

Условные обозначения:

-  – граница образуемого земельного участка,
-  – граница учтенного земельного участка,
-  – граница кадастрового квартала,
-  – характерная точка границы земельного участка.