

Утверждена

Госстанстанвлетимен

(наименование документа об утверждении, включая наименования

Администрации

органов государственной власти или органов местного

Валдайского муниципального

самоуправления, принявших решение об утверждении схемы

работы Новгородской области

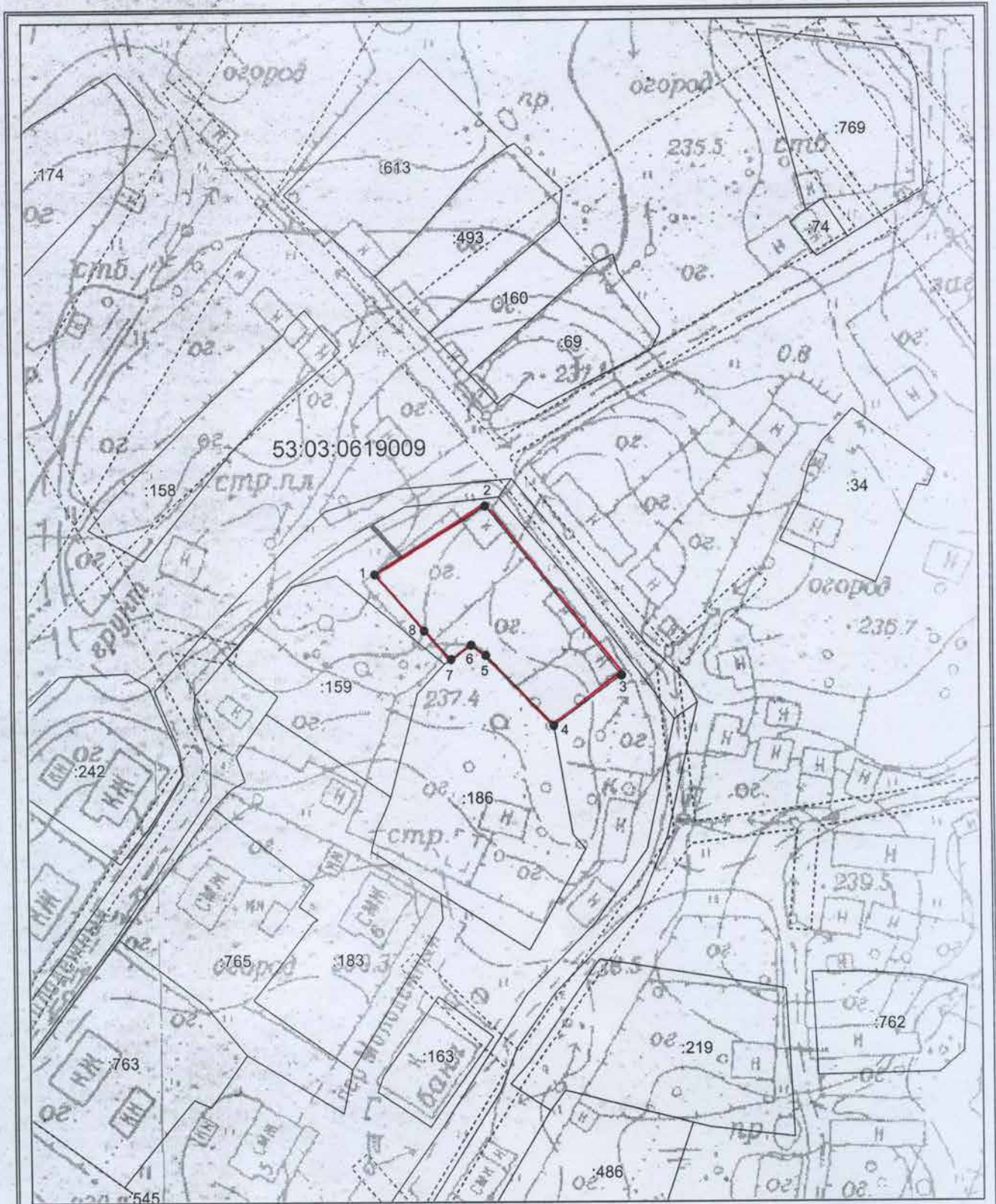
или подписавших соглашение о перераспределении земельных участков)

от 14.03.2017

№ 424






**Схема расположения земельного участка или земельных участков
на кадастровом плане территории**

Условный номер земельного участка —		
Площадь земельного участка 823 м ²		
Обозначение характерных точек границ	Координаты, м	
	X	Y
1	2	3
1	513999.20	2296628.78
2	514011.79	2296649.33
3	513980.17	2296674.38
4	513971.08	2296661.80
5	513984.02	2296649.24
6	513985.98	2296646.55
7	513983.38	2296642.88
8	513988.69	2296637.83
1	513999.20	2296628.78



Система координат: МСК 53 (Зона-2)
 Масштаб 1:1000

Условные обозначения:

-  — граница образуемого земельного участка,
-  — граница учтенного земельного участка,
-  — граница кадастрового квартала,
-  — характерная точка границы земельного участка.
-  — доступ к земельному участку