

**Утверждена**  
 Решением Администрации Валдайского муниципального района  
 (наименование документа об утверждении, включая наименования органов государственной власти или  
 органов местного самоуправления, принявших решение об утверждении схемы или  
 подписавших соглашение о перераспределении земельных участков)  
 от 05.11.2024 № 2892

**Схема расположения земельного участка или земельных  
 участков на кадастровом плане территории**







**Площадь земельного участка** 1 258 м<sup>2</sup>  
 (указывается проектная площадь образуемого земельного участка, вычисленная с использованием технологических и программных средств, в том числе размещенных на официальном сайте федерального органа исполнительной власти, уполномоченного Правительством Российской Федерации на осуществление государственного кадастрового учета, государственной регистрации прав, ведение Единого государственного реестра недвижимости и предоставление сведений, содержащихся в Едином государственном реестре недвижимости, в информационно-телекоммуникационной сети "Интернет" (далее - официальный сайт), с округлением до 1 квадратного метра. Указанное значение площади земельного участка может быть уточнено при проведении кадастровых работ не более чем на десять процентов)

Обозначение характерных точек грании	Координаты, м	
	X	Y
	2	3
1	527 190,13	2 293 066,21
2	527 181,46	2 293 101,05
3	527 163,99	2 293 088,89
4	527 155,08	2 293 082,28
5	527 146,17	2 293 077,45
6	527 157,04	2 293 054,70
7	527 190,89	2 293 059,35
1	527 190,13	2 293 066,21



Масштаб 1:1 000

**Условные обозначения:**

-  - часть границы, местоположение которой определено при выполнении кадастровых работ
-  - характерная точка границы земельного участка, сведения о которой отсутствуют в ЕГРН, местоположение которой определено при кадастровых работах (новая характерная точка)
-  - характерная точка границы земельного участка, сведения ЕГРН о которой соответствуют требованиям, установленным в соответствии с частью 13 статьи 22 Федерального закона от 13 июля 2015 г. N 218-ФЗ "О государственной регистрации недвижимости"
-  - часть границы, сведения ЕГРН о которой позволяют однозначно определить ее положение на местности
-  - кадастровый номер земельного участка
-  - условное обозначение образуемого земельного участка