

Схема границ размещения публичного сервитута

Объект: "ВЛ-10 кВ №2 ПС Ящерово "

Местоположение: Новгородская область, Валдайский район

Кадастровые кварталы: 53:03:1203001; 53:03:1209001

Кадастровые номера земельных участков: 53:03:0000000:12598; 53:03:0000000:12609; 53:03:0000000:13181; 53:03:1203001:77; 53:03:1203001:127;
53:03:1203001:145; 53:03:1203001:153; 53:03:1203001:166; 53:03:1203001:168; 53:03:1203001:174; 53:03:1203001:175; 53:03:1203001:179; 53:03:1203001:228;
53:03:1203001:338; 53:03:1203001:384; 53:03:1203001:417; 53:03:1203001:572; 53:03:1203001:599; 53:03:1203001:605; 53:03:1203001:606; 53:03:1203001:607;
53:03:1209001:32

Система координат: МСК-53 (Зона 2);








Каталог координат: Приложение 1

Площадь сервитута: 12 366 кв.м



Масштаб 1:5 000

Используемые условные знаки и обозначения:

-  - граница публичного сервитута;
-  - граница земельных участков по сведениям ЕГРН;
-  - граница кадастровых кварталов по сведениям ЕГРН;
-  - характерная точка границ публичного сервитута;
-  53:03:1203001 - номер кадастрового квартала по сведениям ЕГРН;
-  :605 - номер земельного участка по сведениям ЕГРН;
-  1 - номер поворотной точки границы публичного сервитута.



Подпись _____ /Е.Э. Лысенко/

Дата "11" мая 2022 г.

Система координат МСК-53, зона 2			
Метод определения координат характерных точек границ - аналитический			
Площадь публичного сервитута 12 366 кв. м.			
Обозначение характерных точек границы	Координаты, м		Средняя квадратическая погрешность определения координат характерных точек границ
	X, м	Y, м	
1	522 006,91	2 293 815,94	0,1
2	521 997,03	2 293 833,06	0,1
3	521 988,19	2 293 850,22	0,1
4	521 975,33	2 293 870,62	0,1
5	521 869,58	2 294 042,96	0,1
6	521 845,64	2 294 072,48	0,1
7	521 830,34	2 294 074,81	0,1
8	521 832,95	2 294 078,30	0,1
9	521 794,23	2 294 107,36	0,1
10	521 681,07	2 294 191,23	0,1
11	521 640,38	2 294 220,84	0,1
12	521 602,58	2 294 249,17	0,1
13	521 561,05	2 294 279,79	0,1
14	521 522,21	2 294 308,27	0,1
15	521 470,92	2 294 316,64	0,1
16	521 471,15	2 294 322,11	0,1
17	521 471,08	2 294 325,11	0,1
18	521 460,08	2 294 324,84	0,1
19	521 460,15	2 294 322,21	0,1
20	521 459,99	2 294 318,41	0,1
21	521 403,86	2 294 327,44	0,1
22	521 346,42	2 294 336,93	0,1
23	521 291,60	2 294 345,80	0,1
24	521 239,85	2 294 353,87	0,1
25	521 230,27	2 294 399,12	0,1
26	521 170,56	2 294 393,38	0,1
27	521 127,76	2 294 379,30	0,1
28	521 123,64	2 294 378,81	0,1
29	521 124,96	2 294 367,88	0,1
30	521 130,17	2 294 368,51	0,1
31	521 172,83	2 294 382,55	0,1
32	521 221,54	2 294 387,23	0,1
33	521 229,70	2 294 348,71	0,1
34	521 224,58	2 294 295,67	0,1
35	521 242,50	2 294 232,85	0,1
36	521 258,42	2 294 178,45	0,1
37	521 204,69	2 294 162,57	0,1
38	521 207,53	2 294 151,94	0,1
39	521 208,66	2 294 152,24	0,1
40	521 272,06	2 294 171,02	0,1
41	521 253,06	2 294 235,90	0,1
42	521 235,72	2 294 296,69	0,1
43	521 240,17	2 294 342,69	0,1
44	521 289,88	2 294 334,94	0,1
45	521 344,64	2 294 326,07	0,1
46	521 402,09	2 294 316,58	0,1
47	521 464,34	2 294 306,57	0,1
48	521 517,83	2 294 297,84	0,1
49	521 554,54	2 294 270,93	0,1
50	521 596,02	2 294 240,35	0,1
51	521 633,85	2 294 212,00	0,1
52	521 674,56	2 294 182,36	0,1
53	521 787,65	2 294 098,54	0,1
54	521 826,35	2 294 069,50	0,1
55	521 828,97	2 294 072,99	0,1
56	521 844,58	2 294 070,62	0,1
57	521 867,94	2 294 041,80	0,1
58	521 973,63	2 293 869,57	0,1
59	521 986,45	2 293 849,23	0,1
60	521 995,27	2 293 832,10	0,1
61	522 005,18	2 293 814,94	0,1
1	522 006,91	2 293 815,94	0,1

Кадастровый инженер



Лысенко Е.Э