

Схема границ размещения публичного сервитута

Объект: "ВЛ-10 кВ №3 ПС Ящерово "

(наименование объекта)

Местоположение: Новгородская область, Валдайский район

Кадастровые кварталы: 53:03:1203001; 53:03:1203002; 53:03:1209001

Кадастровые номера земельных участков: 53:03:0000000:10807; 53:03:0000000:12575; 53:03:0000000:12599; 53:03:1203001:198; 53:03:1203001:200; 53:03:1203001:203;

53:03:1203002:93; 53:03:1203002:120; 53:03:1203002:152; 53:03:1203002:169; 53:03:1203002:175; 53:03:1203002:225; 53:03:1203002:226; 53:03:1203002:243;

53:03:1203002:444; 53:03:1203002:465; 53:03:1203002:466; 53:03:1209001:24; 53:03:1209001:32

Система координат: МСК-53 (Зона 2);





Каталог координат: Приложение 1

Площадь сервитута: 21 154 кв.м



Масштаб 1:5 000

Используемые условные знаки и обозначения:

-  - граница публичного сервитута;
-  - граница земельных участков по сведениям ЕГРН;
-  - граница кадастровых кварталов по сведениям ЕГРН;
-  - характерная точка границ публичного сервитута;
- 53:03:1203001 - номер кадастрового квартала по сведениям ЕГРН;
- :200 - номер земельного участка по сведениям ЕГРН;
- 1 - номер поворотной точки границы публичного сервитута.

Подпись



/Е.Э. Лысенко/

Дата "11" мая 2022 г.

| Система координат МСК-53, зона 2 | | | |
|--|---------------|--------------|---|
| Метод определения координат характерных точек границ - аналитический | | | |
| Площадь публичного сервитута 21 154 кв. м. | | | |
| Обозначение характерных точек границы | Координаты, м | | Средняя квадратическая погрешность определения координат характерных точек границ |
| | X, м | Y, м | |
| 1 | 522 005,63 | 2 293 818,16 | 0,1 |
| 2 | 521 997,03 | 2 293 833,06 | 0,1 |
| 3 | 521 988,19 | 2 293 850,22 | 0,1 |
| 4 | 521 975,33 | 2 293 870,62 | 0,1 |
| 5 | 521 869,67 | 2 294 043,47 | 0,1 |
| 6 | 521 845,86 | 2 294 072,22 | 0,1 |
| 7 | 521 836,92 | 2 294 081,61 | 0,1 |
| 8 | 521 841,14 | 2 294 082,19 | 0,1 |
| 9 | 521 833,70 | 2 294 135,86 | 0,1 |
| 10 | 521 827,09 | 2 294 182,14 | 0,1 |
| 11 | 521 832,14 | 2 294 206,30 | 0,1 |
| 12 | 521 860,78 | 2 294 327,72 | 0,1 |
| 13 | 521 883,62 | 2 294 426,09 | 0,1 |
| 14 | 521 890,92 | 2 294 459,59 | 0,1 |
| 15 | 521 898,93 | 2 294 493,44 | 0,1 |
| 16 | 521 906,49 | 2 294 527,19 | 0,1 |
| 17 | 521 913,88 | 2 294 555,91 | 0,1 |
| 18 | 521 918,30 | 2 294 553,03 | 0,1 |
| 19 | 521 920,38 | 2 294 561,13 | 0,1 |
| 20 | 521 929,17 | 2 294 596,61 | 0,1 |
| 21 | 521 933,05 | 2 294 617,82 | 0,1 |
| 22 | 521 927,54 | 2 294 615,48 | 0,1 |
| 23 | 521 929,91 | 2 294 628,47 | 0,1 |
| 24 | 521 935,14 | 2 294 729,26 | 0,1 |
| 25 | 521 939,31 | 2 294 828,16 | 0,1 |
| 26 | 521 943,95 | 2 294 820,57 | 0,1 |
| 27 | 521 946,19 | 2 294 866,82 | 0,1 |
| 28 | 521 941,15 | 2 294 865,98 | 0,1 |
| 29 | 521 942,20 | 2 294 889,87 | 0,1 |
| 30 | 521 947,18 | 2 294 889,28 | 0,1 |
| 31 | 521 948,81 | 2 294 926,92 | 0,1 |
| 32 | 521 943,69 | 2 294 924,31 | 0,1 |
| 33 | 521 943,83 | 2 294 927,55 | 0,1 |
| 34 | 521 902,85 | 2 294 934,09 | 0,1 |
| 35 | 521 786,12 | 2 294 953,29 | 0,1 |
| 36 | 521 695,13 | 2 294 967,72 | 0,1 |
| 37 | 521 628,87 | 2 294 979,82 | 0,1 |
| 38 | 521 573,79 | 2 294 988,61 | 0,1 |
| 39 | 521 508,80 | 2 294 999,62 | 0,1 |
| 40 | 521 458,24 | 2 295 007,91 | 0,1 |
| 41 | 521 402,29 | 2 295 017,79 | 0,1 |
| 42 | 521 343,51 | 2 295 027,18 | 0,1 |
| 43 | 521 313,79 | 2 294 993,64 | 0,1 |
| 44 | 521 291,13 | 2 294 966,20 | 0,1 |
| 45 | 521 264,36 | 2 294 934,67 | 0,1 |
| 46 | 521 254,74 | 2 294 931,28 | 0,1 |
| 47 | 521 256,21 | 2 294 927,10 | 0,1 |
| 48 | 521 253,29 | 2 294 927,19 | 0,1 |
| 49 | 521 182,52 | 2 294 960,96 | 0,1 |
| 50 | 521 144,13 | 2 294 995,99 | 0,1 |
| 51 | 521 068,07 | 2 295 062,89 | 0,1 |
| 52 | 521 026,93 | 2 295 077,60 | 0,1 |
| 53 | 520 939,68 | 2 295 101,09 | 0,1 |
| 54 | 520 930,50 | 2 295 108,73 | 0,1 |
| 55 | 520 930,22 | 2 295 112,71 | 0,1 |
| 56 | 520 926,20 | 2 295 109,10 | 0,1 |
| 57 | 520 927,54 | 2 295 107,61 | 0,1 |
| 58 | 520 928,51 | 2 295 108,48 | 0,1 |
| 59 | 520 928,56 | 2 295 107,74 | 0,1 |
| 60 | 520 938,74 | 2 295 099,28 | 0,1 |
| 61 | 521 026,34 | 2 295 075,69 | 0,1 |
| 62 | 521 067,03 | 2 295 061,14 | 0,1 |
| 63 | 521 142,80 | 2 294 994,50 | 0,1 |
| 64 | 521 181,39 | 2 294 959,28 | 0,1 |
| 65 | 521 252,80 | 2 294 925,21 | 0,1 |
| 66 | 521 256,92 | 2 294 925,08 | 0,1 |
| 67 | 521 257,10 | 2 294 924,58 | 0,1 |
| 68 | 521 264,12 | 2 294 918,11 | 0,1 |
| 69 | 521 271,71 | 2 294 926,34 | 0,1 |
| 70 | 521 299,56 | 2 294 959,14 | 0,1 |
| 71 | 521 322,15 | 2 294 986,48 | 0,1 |
| 72 | 521 347,74 | 2 295 015,36 | 0,1 |
| 73 | 521 400,47 | 2 295 006,94 | 0,1 |
| 74 | 521 456,40 | 2 294 997,06 | 0,1 |
| 75 | 521 506,99 | 2 294 988,77 | 0,1 |
| 76 | 521 572,01 | 2 294 977,76 | 0,1 |

| | | | |
|----------|------------|--------------|-----|
| 77 | 521 627,02 | 2 294 968,97 | 0,1 |
| 78 | 521 693,28 | 2 294 956,88 | 0,1 |
| 79 | 521 784,37 | 2 294 942,44 | 0,1 |
| 80 | 521 931,91 | 2 294 918,32 | 0,1 |
| 81 | 521 927,32 | 2 294 915,98 | 0,1 |
| 82 | 521 926,26 | 2 294 891,47 | 0,1 |
| 83 | 521 931,24 | 2 294 890,97 | 0,1 |
| 84 | 521 930,10 | 2 294 865,21 | 0,1 |
| 85 | 521 925,10 | 2 294 865,45 | 0,1 |
| 86 | 521 923,76 | 2 294 837,75 | 0,1 |
| 87 | 521 928,75 | 2 294 837,51 | 0,1 |
| 88 | 521 928,17 | 2 294 825,42 | 0,1 |
| 89 | 521 924,15 | 2 294 729,78 | 0,1 |
| 90 | 521 918,96 | 2 294 629,74 | 0,1 |
| 91 | 521 915,42 | 2 294 610,33 | 0,1 |
| 92 | 521 909,91 | 2 294 607,99 | 0,1 |
| 93 | 521 908,63 | 2 294 601,02 | 0,1 |
| 94 | 521 899,73 | 2 294 565,14 | 0,1 |
| 95 | 521 904,15 | 2 294 562,26 | 0,1 |
| 96 | 521 895,79 | 2 294 529,76 | 0,1 |
| 97 | 521 888,21 | 2 294 495,91 | 0,1 |
| 98 | 521 880,20 | 2 294 462,02 | 0,1 |
| 99 | 521 872,89 | 2 294 428,52 | 0,1 |
| 100 | 521 865,20 | 2 294 395,78 | 0,1 |
| 101 | 521 850,07 | 2 294 330,23 | 0,1 |
| 102 | 521 842,46 | 2 294 298,46 | 0,1 |
| 103 | 521 834,55 | 2 294 263,90 | 0,1 |
| 104 | 521 821,40 | 2 294 208,68 | 0,1 |
| 105 | 521 815,93 | 2 294 182,50 | 0,1 |
| 106 | 521 822,81 | 2 294 134,32 | 0,1 |
| 107 | 521 830,25 | 2 294 080,68 | 0,1 |
| 108 | 521 834,48 | 2 294 081,27 | 0,1 |
| 109 | 521 844,36 | 2 294 070,89 | 0,1 |
| 110 | 521 868,04 | 2 294 042,30 | 0,1 |
| 111 | 521 973,63 | 2 293 869,57 | 0,1 |
| 112 | 521 986,45 | 2 293 849,23 | 0,1 |
| 113 | 521 995,27 | 2 293 832,10 | 0,1 |
| 114 | 522 003,90 | 2 293 817,16 | 0,1 |
| 1 | 522 005,63 | 2 293 818,16 | 0,1 |
| Контур 2 | | | |
| 115 | 520 925,10 | 2 295 107,75 | 0,1 |
| 116 | 520 923,46 | 2 295 106,61 | 0,1 |
| 117 | 520 926,75 | 2 295 101,89 | 0,1 |
| 118 | 520 933,13 | 2 295 096,79 | 0,1 |
| 119 | 520 935,98 | 2 295 091,86 | 0,1 |
| 120 | 520 937,31 | 2 295 079,97 | 0,1 |
| 121 | 520 938,75 | 2 295 070,12 | 0,1 |
| 122 | 520 942,65 | 2 295 030,67 | 0,1 |
| 123 | 520 944,29 | 2 295 015,34 | 0,1 |
| 124 | 520 945,12 | 2 295 005,09 | 0,1 |
| 125 | 520 945,03 | 2 295 004,47 | 0,1 |
| 126 | 520 942,49 | 2 295 009,19 | 0,1 |
| 127 | 520 913,85 | 2 294 993,79 | 0,1 |
| 128 | 520 874,07 | 2 294 973,95 | 0,1 |
| 129 | 520 878,98 | 2 294 964,11 | 0,1 |
| 130 | 520 918,91 | 2 294 984,02 | 0,1 |
| 131 | 520 947,70 | 2 294 999,50 | 0,1 |
| 132 | 520 946,60 | 2 295 001,55 | 0,1 |
| 133 | 520 947,14 | 2 295 005,02 | 0,1 |
| 134 | 520 946,29 | 2 295 015,53 | 0,1 |
| 135 | 520 944,64 | 2 295 030,88 | 0,1 |
| 136 | 520 940,74 | 2 295 070,36 | 0,1 |
| 137 | 520 939,29 | 2 295 080,23 | 0,1 |
| 138 | 520 937,93 | 2 295 092,50 | 0,1 |
| 139 | 520 934,67 | 2 295 098,12 | 0,1 |
| 140 | 520 928,23 | 2 295 103,27 | 0,1 |
| 115 | 520 925,10 | 2 295 107,75 | 0,1 |

Кадастровый инженер



Лысенко Е.Э