

Схема границ размещения публичного сервитута

Объект: "ВЛ-10 кВ от опоры № 7 ВЛ-10кВ Л-1 ПС Д.О.Валдай"

(наименование объекта)

Местоположение: Новгородская область, Валдайский район, н.п. Долгие Бороды.

Кадастровые кварталы: 53:03:1201001;

Кадастровые номера земельных участков: -;

Система координат: МСК-53 (Зона 2);





Каталог координат: Приложение 1

Площадь сервитута: 6 кв.м



Масштаб 1:500

Используемые условные знаки и обозначения:

-  - граница публичного сервитута;
-  - граница земельных участков по сведениям ЕГРН;
-  - граница кадастровых кварталов по сведениям ЕГРН;
-  - характерная точка границ публичного сервитута;
- 53:03:1201001 - номер кадастрового квартала по сведениям ЕГРН;
- :18 - номер земельного участка по сведениям ЕГРН;
- 1 - номер поворотной точки границы публичного сервитута.

Подпись _____



/С.И. Лукьянов/

Дата "14" февраля 2024 г.

Система координат МСК-53, зона 2			
Метод определения координат характерных точек границ - аналитический			
Площадь публичного сервитута 6 кв. м.			
Обозначение характерных точек границы	Координаты, м		Средняя квадратическая погрешность определения координат характерных точек границ
	X, м	Y, м	
1	522 023,39	2 299 545,07	0,1
2	522 021,36	2 299 547,98	0,1
3	522 019,71	2 299 546,84	0,1
4	522 020,24	2 299 546,09	0,1
5	522 022,42	2 299 544,39	0,1
1	522 023,39	2 299 545,07	0,1

Кадастровый инженер



С.И. Лукьянов