

Схема границ размещения публичного сервитута








Объект: "ВЛ-0,4 кВ от опоры № 46 ВЛ-0,4кВ Л-2 ТП-10/0,4кВ Луговёнка (ВЛ-10кВ Л-3 ПС35кВ Почеп)"
(наименование объекта)

Местоположение: Новгородская область, Валдайский район, н.п.Луговенка
Кадастровые кварталы: 53:03:0833001;
Кадастровые номера земельных участков: 53:03:0833001:558;
Система координат: МСК-53 (Зона 2);
Каталог координат: Приложение 1
Площадь сервитута: 42 кв.м



Масштаб 1:1 000

Используемые условные знаки и обозначения:

-  - граница публичного сервитута;
-  - граница земельных участков по сведениям ЕГРН;
-  - граница кадастровых кварталов по сведениям ЕГРН;
-  - характерная точка границ публичного сервитута;
-  - номер кадастрового квартала по сведениям ЕГРН;
-  - номер земельного участка по сведениям ЕГРН;
-  - номер поворотной точки границы публичного сервитута.

Подпись _____ /С.И. Лукьянов/



Дата "16" февраля 2024 г.

Система координат МСК-53, зона 2			
Метод определения координат характерных точек границ - аналитический			
Площадь публичного сервитута 42 кв. м.			
Обозначение характерных точек границы	Координаты, м		Средняя квадратическая погрешность определения координат характерных точек границ
	X, м	Y, м	
1	519 706,01	2 267 882,11	0,1
2	519 704,41	2 267 883,31	0,1
3	519 691,79	2 267 866,55	0,1
4	519 693,39	2 267 865,35	0,1
1	519 706,01	2 267 882,11	0,1

Кадастровый инженер



С.И. Лукьянов