





Схема границ размещения публичного сервитута

Объект: "КТП-63 кВА Таежная"

Местоположение: Новгородская область, Валдайский район
Кадастровые кварталы: 53:03:1415001
Кадастровые номера земельных участков: 53:03:1415001:21
Система координат: МСК-53 (Зона 2);
Каталог координат: Приложение 1
Площадь сервитута: 461 кв.м



Масштаб 1:1 000

- Используемые условные знаки и обозначения:
-  - граница публичного сервитута;
 -  - граница земельных участков по сведениям ЕГРН;
 -  - граница кадастровых кварталов по сведениям ЕГРН;
 -  - характерная точка границ публичного сервитута;
 - 53:03:1415001 - номер кадастрового квартала по сведениям ЕГРН;
 - :21 - номер земельного участка по сведениям ЕГРН;
 - 1 - номер поворотной точки границы публичного сервитута.

Подпись _____



/Е.Э. Лысенко/

Дата "24" ноября 2022 г.

Система координат МСК-53, зона 2			
Метод определения координат характерных точек границ - аналитический			
Площадь публичного сервитута: 461 кв. м.			
Обозначение характерных точек границы	Координаты, м		Средняя квадратическая погрешность определения координат характерных точек границ
	X, м	Y, м	
1	515 138,68	2 300 192,92	0,1
2	515 151,19	2 300 209,89	0,1
3	515 133,58	2 300 222,87	0,1
4	515 121,07	2 300 205,90	0,1
1	515 138,68	2 300 192,92	0,1

Кадастровый инженер



Е.Э. Лысенко