

Схема границ размещения публичного сервитута





Объект: "РП Горное"

(наименование объекта)

Местоположение: Новгородская обл, Валдайский р-н, н.п Миронегги
Кадастровые кварталы: 53:03:1534002
Кадастровые номера земельных участков: 53:03:1534002:41
Система координат: МСК-53 (Зона 2);
Каталог координат: Приложение 1
Площадь сервитута: 502 кв.м



Масштаб 1:1 000

- Используемые условные знаки и обозначения:
-  - граница публичного сервитута;
 -  - граница земельных участков по сведениям ЕГРН;
 -  - граница кадастровых кварталов по сведениям ЕГРН;
 -  - характерная точка границ публичного сервитута;
 - 53:03:1534002 - номер кадастрового квартала по сведениям ЕГРН;
 - :64 - номер земельного участка по сведениям ЕГРН;
 - 1 - номер поворотной точки границы публичного сервитута.

Подпись _____



/С.И. Лукьянов/

Дата "15" сентября 2023 г.

Система координат МСК-53, зона 2			
Метод определения координат характерных точек границ - метод аналитический			
Площадь публичного сервитута 502 кв. м.			
Обозначение характерных точек границы	Координаты, м		Средняя квадратическая погрешность определения координат характерных точек границ
	X, м	Y, м	
1	519 409,27	2 288 315,28	0,1
2	519 419,64	2 288 336,38	0,1
3	519 400,47	2 288 345,80	0,1
4	519 390,10	2 288 324,70	0,1
1	519 409,27	2 288 315,28	0,1

Кадастровый инженер



С.И. Лукьянов