

Схема границ размещения публичного сервитута

**Объект: "РП МиронегИ"**

(наименование объекта)

Местоположение: Новгородская обл, Валдайский р-н, н.п МиронегИ

Кадастровые кварталы: 53:03:1534001

Кадастровые номера земельных участков: 53:03:1534001:32





Система координат: МСК-53 (Зона 2);

Каталог координат: Приложение 1

Площадь сервитута: 508 кв.м



Масштаб 1:1 000

- Используемые условные знаки и обозначения:
-  - граница публичного сервитута;
  -  - граница земельных участков по сведениям ЕГРН;
  -  - граница кадастровых кварталов по сведениям ЕГРН;
  -  - характерная точка границ публичного сервитута;
  - 53:01:0041601 - номер кадастрового квартала по сведениям ЕГРН;
  - :3 - номер земельного участка по сведениям ЕГРН;
  - 1 - номер поворотной точки границы публичного сервитута.

Подпись \_\_\_\_\_



/С.И. Лукьянов/

Дата "15" сентября 2023 г.

Система координат МСК-53, зона 2			
Метод определения координат характерных точек границ - метод аналитический			
Площадь публичного сервитута 508 кв. м.			
Обозначение характерных точек границы	Координаты, м		Средняя квадратическая погрешность определения координат характерных точек границ
	X, м	Y, м	
1	519 007,32	2 288 511,93	0,1
2	519 009,58	2 288 535,67	0,1
3	518 988,37	2 288 537,69	0,1
4	518 986,11	2 288 513,95	0,1
1	519 007,32	2 288 511,93	0,1

Кадастровый инженер



С.И. Лукьянов